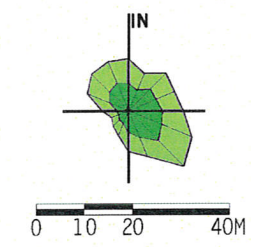
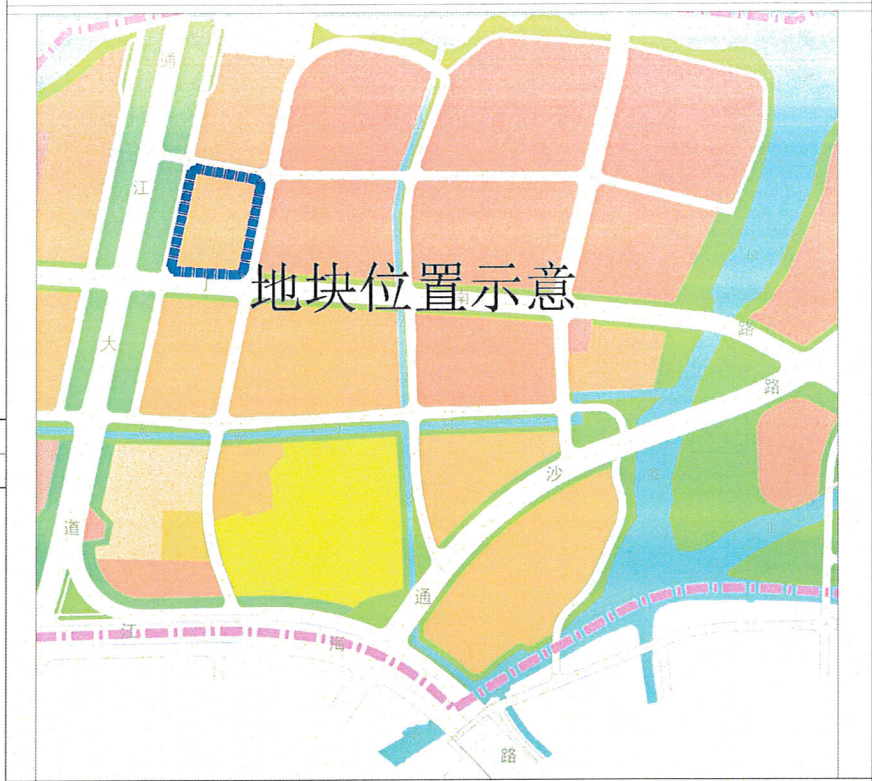


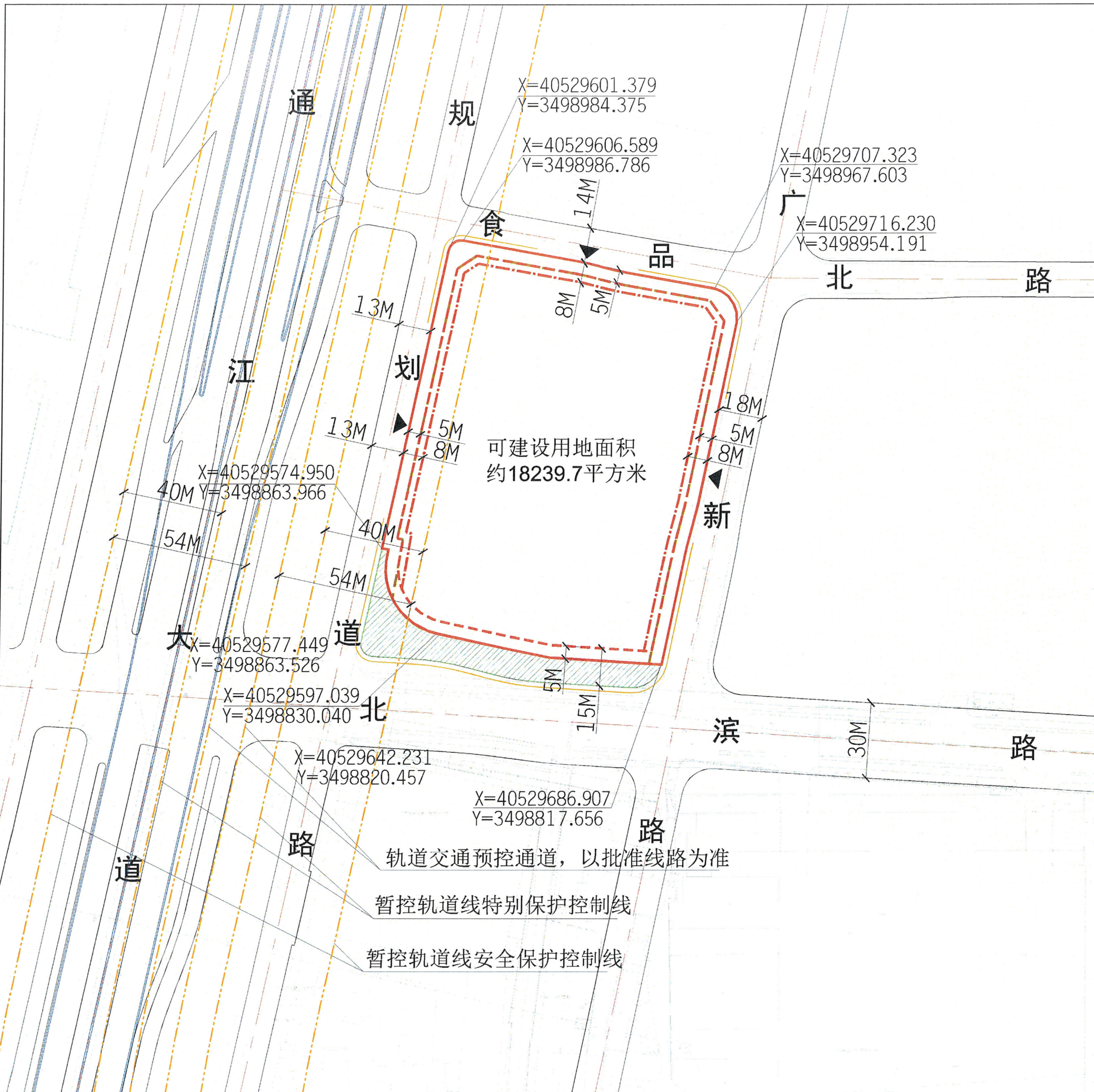
地块区位图



说明：
本地块一年内未签订国有土地使用权出让合同的，地块规划图自行失效。

图例

- | | | | |
|--|-------------|--|------------|
| | 道路红线及中心线 | | 高压线及高压控制走廊 |
| | 可建设用地范围线 | | 轨道交通控制线 |
| | 建筑控制线 | | 文物保护范围 |
| | 高层建筑控制线 | | 现状保留建筑 |
| | 地下空间控制线 | | 绿地范围 |
| | 禁止机动车出入口控制线 | | 尺寸标注 |
| | 机动车开口方向 | | 坐标标注 |
| | 规划高架控制线 | | |



无锡市自然资源和规划局地块规划图

地块位置	广新路-北滨路-规划道路-食品北路		
地块名称	食品园6号地块	地块编号	XDG-2023-4号
所属行政区	梁溪区	日期	2023年2月